

## Doprovodné závody AMS 2014 - WUOC TOUR

### Mezinárodní 4 – denní závody v orientačním běhu a speciální sprint v zahradách památky UNESCO

#### A. Rozpis závodu : 4 - denní závody

**Datum konání:**

13. – 16. srpna 2014 (středa – sobota)

**Pořadatel:**

Středomoravské sdružení orientačních sportů ve spolupráci s oddíly SK Prostějov, SK UP Olomouc, KOB Konice a TJ Sokol Plumlov

**Centrum:**

Olomouc, VŠ kolejje Neředín, 49°35'40.854"N, 17°12'51.593"E

**Program doprovodných závodů a AMS 2014:**

Datum	Dopoledne	Odpoledne	Místo
Út 12.8.		<b>AMS – sprint štafety</b> + veřejný závod ve sprintu	Kroměříž
St 13.8.	<b>AMS – long</b>	WUOC Tour 1.E – middle	Nectava
Čt 14.8.	WUOC Tour 2.E - middle	<b>AMS – sprint</b>	Sv.Kopeček
Pá 15.8.	<b>AMS middle</b>	WUOC Tour 3.E – middle, závod WRE	Protivanov
So 16.8.	<b>AMS štafety, zakončení</b>	WUOC Tour 4.E - handicap	Protivanov

**Kategorie:**

DH10N („smajlíci“)

D10, D12A, D12B, D14A, D14B, D16, D18, D21E, D21A, D21B, D35, D40, D45, D50, D55, D60, D65  
H10, H12A, H12B, H14A, H14B, H16, H18, H21E, H21A, H21B, H35, H40, H45, H50, H55, H60, H65,  
H70, H75

P, T, HDR

Doprovodné závody AMS 2014 - WUOC TOUR jsou 4 - denní etapové závody. Kategorie P je určena široké veřejnosti, bez rozdílu věku a pohlaví. Kategorie T je určena zkušeným závodníkům, kteří se nepřihlásili do ostatních vypsanych kategorií. Kategorie HDR je určena rodičům s dětmi. V kategoriích P, T a HDR je možno startovat kdykoliv v čase uvedeném v pokynech, mezi závodníky musí být startovní interval minimálně 1 minuta. Kategorie DH10N běží systémem „smajlíků“, není tedy fábkovaná.

Ve všech kategoriích je možno přihlásit se i na jednotlivé etapy.

**Přihlášky:**

**Závodníci z ČR**

Prostřednictvím přihlašovacího systému ORIS(<http://oris.orientacnisporty.cz>).

Výjimečně e-mailem v povinném formátu ČSOB na adresu: [smicka@seznam.cz](mailto:smicka@seznam.cz) (přihláška je platná až po potvrzení jejího příjmu).

### Zahraniční účastníci

Přihlášky zasílejte na emailovou adresu: [smicka@seznam.cz](mailto:smicka@seznam.cz) (přihláška je platná až po potvrzení jejího příjmu).

### Vklady CZK/EUR:

Termín přihlášení	Do 15.5.2014		Do 30.6.2014		Do 31.7.2014		Po 1.8.2014	
	CZK	EUR	CZK	EUR	CZK	EUR	CZK	EUR
DH10-14	300	12	300	12	400	16	600	24
Ostatní	600	24	700	28	800	32	1000	40
P,T/etapa	100	4	100	4	100	4	100	4
HDR/etapa	50	2	50	2	50	2	50	2
Půjčovné SI	20	1	20	1	20	1	20	1

Sleva ve výši 10 % bude poskytnuta po požádání účastníkům Ceny střední Moravy 2013 (Helfštýn), ve výši 25 % bude poskytnuta po požádání celkovým vítězům Ceny střední Moravy 2013.

Storno poplatek za zrušenou přihlášku je do 30.6. 2014 ve výši 0,- Kč, po 30. 6. 2014 činí 50 % vkladu, po 1. 8. 2014 činí 100% vkladu (vklad nebude vrácen).

### Ubytování:

1. Kemp Suchý, GPS 49° 28' 55"N 16° 45' 24"E

Ubytování je zajištěno v kempu Suchý, <http://www.obecsuchy.cz/rekreace.php?akce=kemp>, cena za ubytování není zatím pro rok 2014 stanovena (informativně byly ceny pro rok 2013 ve výši 30,- Kč za osobu a den, cena za stan byla 60,- Kč, cena za osobní automobil byla 32,- Kč). Ubytování je možné si objednat na tel. čísle 516468020, 603294588 nebo e-mailem [strediskosuchy@seznam.cz](mailto:strediskosuchy@seznam.cz), při přihlášce uveďte, že jste účastníky závodů v orientačním běhu, v případě velkého počtu přihlášených na ubytování bude připravena samostatná louka. Kempovné budete hradit na místě při příjezdu do kempu.

2. Olomouc, VŠ koleje
3. Nabídka ubytování hotelového typu – v regionu je široká nabídka možnosti ubytování v hotelech například : Lázně Slatinice (<http://www.lazneslatinice.cz/>) , Bělecký mlýn (<http://www.beleckymlyn.cz/>) , Athéna Suchý (<http://athenasuchy.sweb.cz/>) a další

### Stravování:

Na shromaždištích jednotlivých etap bude zajištěno občerstvení formou stánkového prodeje.

### Parkování v místě závodů:

Na shromaždišti jednotlivých etap bude vybíráno parkovné.

### Způsob úhrady:

Veškeré platby provádějte ve prospěch účtu: GE Money Bank, a.s., obchodní místo Prostějov, číslo 211280188/0600, variabilní symbol: 12XXXX, kde XXXX – číslo klubu dle adresáře ČSOB, resp. číslo které si klub zvolí a uvede v přihlášce (pouze pro zahraniční účastníky).

### Prezentace:

Pondělí 11.8.2014 na VŠ kolejích v Olomouci Neředíně (prosím uveďte do přihlášky požadavek na prezentaci 11.8.2014, aby zde bylo vše připraveno, pokud nebude prezentace na 11.8.2014 dopředu nahlášena, pak bude možnost se odprezentovat 12.8.2014 a 13.8.2014 viz. níže)

Úterý 12. 8. 2014 v Kroměříži při veřejném závodě ve sprintu

Středa 13. 8. 2014 v Nectavě

Prezentace a dohlášky kategorií P, T a HDR budou možné na shromaždišti v den závodu.

**Mapy:**

Autoři: Bohumil Háj, Petr Matula, Zdeněk Lenhart, Evžen Cigoš, Ondřej Dostál. Mapy budou vodovzdorně upraveny. Stav jaro 2014, použito klíče ISOM 2000. Mapy budou v měřítku 1:10 000. Tisk map : Žaket Praha

**Terén:**

Středoevropský s hustou sítí komunikací, s množstvím terénních a porostových detailů.  
E1 – kopcovitý terén, smíšený les, hrubší terénní tvary, dobrá průběžnost i viditelnost  
E2 – příměstský les, převážně jehličnatý, místy obtížnější průběžnost, dobrá viditelnost  
E3, E4 – rovinatý les vysočinského charakteru, porostově velmi pestrý, velké množství melioračních příkopů, dobrá průběžnost, středně dobrá viditelnost

**Vzdálenosti:**

Datum	Etapu	Místo konání	Vzdálenost z centra - Olomouc	Vzdálenost z kempu – Suchý
13.8.2014	E1	Nectava	38 km	28 km
14.8.2014	E2	Sv. Kopeček, Olomouc	12 km	62 km
15.8.2014	E3	Protivanov	50 km	6 km
16.8.2014	E4	Protivanov	50 km	6 km

**Doprava:**

Individuální.

**Systém ražení:**

SportIdent. Půjčovní e-karty SI činí 20 Kč/etapu, při ztrátě zapůjčeného čipu bude požadována částka 1000 Kč.

**Funkcionáři:**

Ředitel závodů: Johana Otrubová, tel.: 725305856, email: [johana.otrubova@email.cz](mailto:johana.otrubova@email.cz)

Hlavní rozhodčí: Ladislav Grepl tel.: 604102709 email: [l.grepl@volny.cz](mailto:l.grepl@volny.cz)

Stavitelé tratí:

E1 – Jakub Zimmermann

E2 – Michal Štrajt

E3 – Petr Hynek

E4 – Daniel Vláčil

Informace: <http://wuoc2014.cz/tour.htm>

**Předpis:**

Závodí se dle platných pravidel OB.

**Upozornění:**

Závodníci závodí na vlastní nebezpečí.

Bezplatná lékařská pomoc je poskytována pouze po doběhu v cíli. Následující lékařskou pomoc si každý účastník hradí ze svého zdravotního pojištění.

### **Vyhlášení výsledků:**

Závodníci na 1. - 3. místě v každé kategorii v celkovém pořadí obdrží medaile, diplomy a drobné věcné ceny. Předpokládáný čas vyhlášení cca 16.hodin.

### **Školka:**

Bude k dispozici na shromaždištích jednotlivých etap.

### **Turistická doporučení:**

Celý region nabízí řadu významných historických a kulturních památek, přírodních zajímavostí a míst k využití volného času ke sportu a zábavě. Doporučujeme navštívit např. historické centrum Olomouce, Prostějova a Plumlova, hrad a historické centrum v Boskovicích, zámky Náměšť na Hané a Čechy pod Kosířem, hrady Bouzov, Sovinec a Helfštýn, jeskyně v Moravském Krasu, zoologickou zahradu na Svatém Kopečku, výrobu sýra v Otinovsi, pivovar Litovel či výrobu hanácké speciality Loštických tvarůžků. Další tipy najdete na:

<http://cokdykam.mraveniste.cz/olomoucky-kraj/>

<http://www.olomoucky-kraj.com/>




### **Speciální turistická nabídka :**

Ve středu 13.8. pojedete na trase Prostějov – Chornice a zpět speciální historický vlak, vedený parní lokomotivou 433.002 (1948 – ČKD Praha). Vlak bude zastavovat v místě shromaždiště závodu AMS na klasické trati a zároveň první etapy čtyřdenních závodů (Nectava) a v průběhu dne tento vlak absolvuje několikrát trasu Chornice – Nectava – Dzbel a zpět. Přesný jízdní řád bude zveřejněn v průběhu května 2014.

Rozpis byl schválen soutěžní komisí ČSOS dne 16.12.2013

Jindřich Smička  
místopředseda OV AMS

Johana Otrubová  
ředitelka závodu



## B . Rozpis závodu : Velká cena Kroměříže v orientačním sprintu

### **Datum:**

12.srpna 2014 (úterý)

### **Pořadatel:**

Středomoravské sdružení orientačních sportů ve spolupráci s KOB Směr Kroměříž

### **Druh závodu:**

Sprint (startovní interval 1 min)

### **Centrum závodu:**

Kroměříž, Velké náměstí, GPS 49°17'55.525"N, 17°23'35.838"E

### **Prezentace:**

15.00 – 16.30 v centru závodu.

### **Kategorie:**

D12, D14, D16, D18, D21, D35, D45, D55,  
H12, H14, H16, H18, H21, H35, H45, H55, H65

P – trať pro příchozí, HDR – nefáborkovaná trať, s doprovodem. Kategorie P je určena široké veřejnosti, bez rozdílů věku a pohlaví. Kategorie HDR je určena rodičům s dětmi. V kategoriích P a HDR je možno startovat kdykoliv v čase 00 – 60.

### **Terén:**

Městská zástavba, park

### **Přihlášky:**

#### **Závodníci z ČR**

Prostřednictvím přihlašovacího systému ORIS(<http://oris.orientacnisporty.cz/obhana.cz>).

Výjimečně e-mailem v povinném formátu ČSOB na adresu: [smicka@seznam.cz](mailto:smicka@seznam.cz) (přihláška je platná až po potvrzení jejího příjmu).

### **Vklady CZK/EUR:**

Termín přihlášení	Do 15.5.2014		Do 30.6.2014		Do 31.7.2014		Po 1.8.2014	
	CZK	EUR	CZK	EUR	CZK	EUR	CZK	EUR
DH12-14	50	2	80	3	80	3	80	3
Ostatní	100	4	150	6	150	6	150	6
P/etapa	50	2	50	2	50	2	50	2
HDR/etapa	50	2	50	2	50	2	50	2
Půjčovné SI	20	1	20	1	20	1	20	1

### **Způsob úhrady:**

Veškeré platby provádějte ve prospěch účtu: GE Money Bank, a.s., obchodní místo Prostějov, číslo 211280188/0600, variabilní symbol: 12XXXX, kde XXXX – číslo klubu dle adresáře ČSOB, resp. číslo které si klub zvolí a uvede v přihlášce (pouze pro zahraniční účastníky).

**Start 00:**

17.15 hod., intervalový.

**Mapa:**

Autor: Bohumil Háj. Mapa bude vodovzdorně upravena. Stav jaro 2014, použito klíče ISSOM 2000. Mapy budou v měřítku 1:4 000. Tisk map : Žaket Praha

**Systém ražení:**

SportIdent. Půjčovní e-karty SI činí 20 Kč/etapu, při ztrátě zapůjčeného čipu bude požadována částka 1000 Kč.

**Vyhlášení výsledků:**

Závodníci na 1. - 3. místě v každé kategorii obdrží medaile a drobné věcné ceny.

**Předpis:**

Závodí se dle platných pravidel OB.

**Upozornění:**

Závodníci startují na vlastní nebezpečí.

Bezplatná lékařská pomoc je poskytována pouze po doběhu v centru závodu. Následující lékařskou pomoc si každý účastník hradí ze svého zdravotního pojištění.

Provozování prodejní, propagační či snad jiné činnosti pouze se souhlasem ředitele závodu.

**Funkcionáři:**

Ředitel závodů: Johana Otrubová, tel.: 725305856, email: [johana.otrubova@email.cz](mailto:johana.otrubova@email.cz)

Hlavní rozhodčí: Ladislav Grepl tel.: 604102709 email: [l.grepl@volny.cz](mailto:l.grepl@volny.cz)

Stavitel tratí: Marek Otruba

Rozpis byl schválen soutěžní komisí ČSOS dne 16.12.2013

Jindřich Smička  
místopředseda OV AMS

Johana Otrubová  
ředitelka závodu

